

FORMATION

Licence professionnelle Système d'Information Géographique
Université La Rochelle | 2020-2021

lien vers le site : formations.univ-larochelle.fr/lp-systemes-information-geographique

- Cartographie (logiciels SIG, web SIG)
- Programmation et création de web SIG
- Gestion de bases de données

Projet SIG-Cartographie

Mise en place d'un SIG environnement pour la commune d'Echillais (17)

- Etude des besoins de la commune
- Collecte d'informations de terrain
- Création de couches SIG - Numérisation - Base de données
- Mise en place d'un WebSIG (GEO-Web Application ESRI)

Projet tutoré : réalisation d'une application web pour le projet archéologique ATLAS

- Structuration d'une base de données (PGmodeler)
- Import des données existantes (Postgre/Postgis)
- Conception d'une application web (GEO Generator)

Master DYSOTE (dynamiques sociales et territoriales) et Licence en sociologie

Université Rennes 2 & Maynooth University | 2014-2019

- Analyses quantitatives à partir de bases de données (SPSS)
- Familiarisation avec divers domaines d'études de la sociologie et de la géographie (ségrégation spatiale, inégalités spatiales, migration, appropriation genrée de l'espace public)

EXPERIENCES PROFESSIONNELLES

Stage au laboratoire de recherche Espaces et Société de Rennes

Laboratoire Espaces et Société, Rennes | 2019, 4 mois

- Etude sur les effets de la nouvelle sectorisation des collèges rennais
- Analyses quantitatives à partir d'une base de données fournie par le rectorat d'Ile-et-Vilaine
- Travail de terrain (entretiens semi-directifs et focus groupes)
- Mention TB pour ce travail

Animatrice Jeunesse

Vacances pour tous & MJC de Parthenay-De-Bretagne |
Tous les étés de 2016 à 2019


- Séjours de 1 à 3 semaines en structures permanentes ou temporaires
- Groupes de 15 à 40 jeunes de 6 à 15 ans





Charlotte Kirk

Géomaticienne spécialisée
en dynamiques sociales et
territoriales

CONTACT

 0604015566

 39 rue du Champ de Tir, 17 440
Aytré

 charlotte.kirk@hotmail.fr

OBJECTIFS

J'ai pour vocation de travailler en tant que chargée d'étude, spécialisée dans les SIG afin d'étudier diverses problématiques sociales et territoriales.

COMPETENCES TECHNIQUES

- SIG : · QGIS · ARCGIS ·
- WEB/ WEB SIG : · GEO · ARCGIS ONLINE (WEB APP) · LEAFLET · LIZMAP (QGIS SERVER)
- GESTION DE BASES DE DONNÉES :
· POSTGRE SQL · POSTGIS · ACCESS · SQL ·
- PROGRAMMATION : · PYTHON · PYQGIS ·
- TECHNIQUES D'ENQUÊTE : · ANALYSES QUANTITATIVES AVEC SPSS ·
- BONNE MAÎTRISE DE L'ANGLAIS (NIVEAU C1)